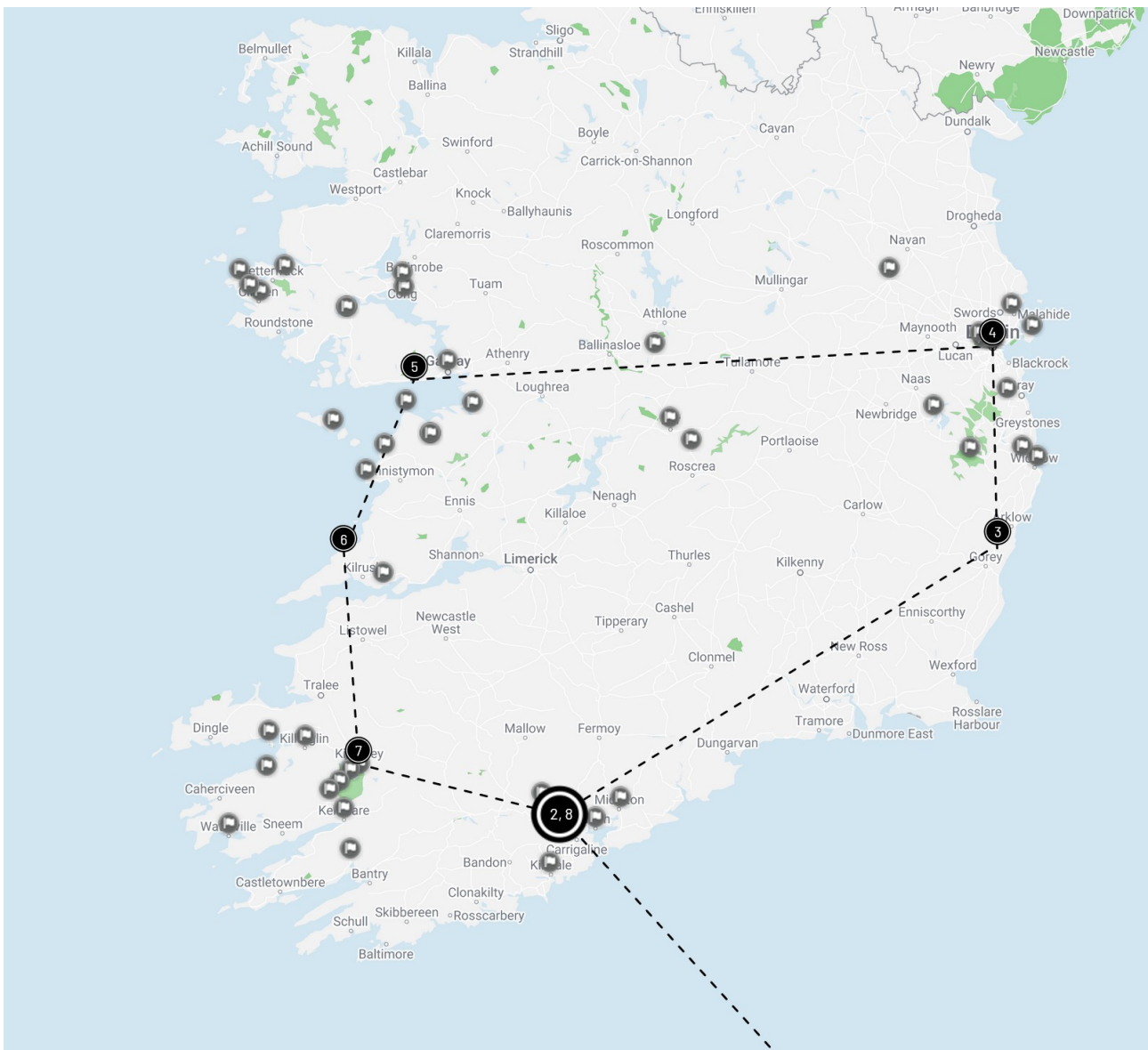


Irlande

Août 2024



Oui, un quatrième voyage en Irlande ! J'ai déjà réalisé un week-end et un premier séjour en 2005 en Irlande du Sud puis un séjour en Irlande du Nord en 2009. Outre que le pays est magnifique et que j'avais envie de le revoir, il fallait bien fuir Paris durant les Jeux Olympiques sans utiliser l'avion ! Je me suis donc rendu en Irlande en ferry au départ de Roscoff en Bretagne.

L'arrivée à Cork



L'arrivée le matin en Irlande permet déjà, depuis le bateau, d'admirer la beauté de l'île. Mais, clairement, il n'est pas prévu que des piétons traversent avec le ferry ! Nous n'étions qu'une quinzaine sans véhicule à bord, d'ailleurs. Le ferry accostant au port de Ringaskiddy, il faut sortir à pieds de la zone portuaire puis prendre un bus pour Cork, transit qui prend une bonne heure (avec un bus toutes les heures).

Cork est une ville sans intérêt touristique mais qui, en presque vingt ans depuis mon dernier passage, s'est bien améliorée. Aujourd'hui, les rives de la Lee sont bien aménagées et le centre est agréable.

Enfin, j'ai récupéré ma voiture de location et j'ai quitté la ville.

Autre point qui a changé en vingt ans : les routes ! L'Irlande dispose même de nombreuses autoroutes. Par contre, les panneaux demeurent une rareté et le GPS est donc indispensable.



Cashel


Première étape : Cashel. C'est avant tout un ensemble de bâtiments religieux construits avant la conquête anglaise et qui, petit à petit, ont été abandonnés, signe de la perte de puissance de l'Église Catholique.

Il ne reste donc aujourd'hui sur la Butte de Cashel que des ruines... et une vue magnifique sur la région.



Kilkenny

Kilkenny est une ville très jolie et agréable connue bien sûr pour son château, sa cathédrale, sa bière (une stout comme la Guinness, très légère) et son usage en running gag dans le dessin animé South Park. Le créateur de ce dessin animé adore en effet la bière Kilkenny, d'où la mort récurrente de l'anti-héros Kenny (« Oh, they killed Kenny ! »).



The Wicklow Mountains

Au sud de Dublin, le Comté de Wicklow vaut d'abord pour ses magnifiques paysages de collines vertes autour de la petite ville côtière de Wicklow. Saint Patrick a été empêché de débarquer à Wicklow par un nobliau local qui lui a jeté des pierres. Mais le prédicateur a débarqué ailleurs et est revenu !

Relevons, dans cette région, deux lieux importants. Pour commencer, l'ancien monastère de Glendalough fondé par Saint Kevin, et sa zone forestière avec des lacs.





Powerscourt est une autre zone avec, d'un côté, la Powerscourt Waterfall, la plus haute chute d'eau d'Irlande (ci-dessus), d'autre part le domaine de Powerscourt Estate avec son château, ses jardins, sa vente de plantes, sa distillerie de whiskey...





Dublin

Capitale de la République d'Irlande, Dublin est traversée par la Liffey. Ce petit fleuve, qui naît dans les Wicklow Mountains, fournit l'eau nécessaire à la fabrication de la célèbre bière Guinness.

La ville est remplie de statues de toutes sortes (ci-dessous : Molly Malone, héroïne d'une chanson populaire du XIXème siècle). Bien que moderne, son centre historique a gardé un charme certain.



L'une des plus prestigieuses universités du monde anglo-saxon se trouve à Dublin : le Trinity College, fondée par Elisabeth 1ère à l'époque de la colonisation. Elle n'a été autorisée aux catholiques que au XIXème siècle et les catholiques n'ont (officiellement) accepté d'y aller qu'en 1960... Des visites guidées sont organisées (voir mes photos).



La bibliothèque Chester Beatty (ci-dessus) est un musée qui rassemble la collection du donateur, Chester Beatty. Celui-ci était un grand collectionneur de livres anciens. Les deux cathédrales, Christ Church (ci-contre) et Saint Patrick (ci-dessous), sont respectivement réformée et anglicane. A Saint-Patrick, notons qu'un doyen n'était autre que Jonathan Swift, auteur des « Voyages de Gulliver ». Celui-ci était réputé pour ses sermons interminables (jusqu'à quatre heures).





Dublin étant la capitale, on y trouve évidemment les différents pouvoirs : la mairie (en haut à gauche), la banque d'Irlande (en haut à droite), la château de Dublin (aujourd'hui réservé à quelques cérémonies officielles), le Parlement et le bâtiment gouvernemental (ci-dessous)...






Plusieurs monuments sont consacrés à la Grande Famine au milieu du XIXème siècle (ci-dessus) et à l'émigration.

Ci-contre : le navire Jeanie-Johnston qui transporta des émigrés vers les Amériques sans aucun mort (il était fréquent d'avoir des pertes de l'ordre d'un tiers).

Ci-dessous : le Musée de l'émigration créé par un ancien patron de Coca-Cola, Neville Isdell, revient sur l'histoire des nombreuses émigrations irlandaises (religieuse, économique, politique...) et leur influence sur le monde (notamment culturelle) avec une cinématique très agréable et pédagogique. *Ireland never leaves you...*





Oscar Wilde a droit aussi à plusieurs statues dont l'une devant le pub où il commença à travailler à 14 ans et dans un parc (ci-dessus). Dublin dispose également de très beaux parcs comme le St Stephen's Green (ci-contre). Notons également le très beau Musée d'Archéologie permettant de visiter l'histoire de l'île depuis le paléolithique, avec notamment de très belles pièces d'orfèvrerie celte.





Pour terminer, voici quelques dernières vues de Dublin. Ci-dessus, la « pro-cathédrale » St Mary, la cathédrale catholique romaine construite après l'émancipation des catholiques au XIX^{ème} siècle.

Ci-contre, Temple Bar est le quartier des restaurants, des bars, des pubs...

Recommandé par le guide touristique, The Old Storehouse permet de bien manger tout en écoutant de la musique en direct, traditionnelle ou pop. Et, si on a de la chance, on peut même avoir droit à une petite démonstration de riverdance.



Vallée du Shannon

Au centre de l'Irlande, la Vallée du Shannon est surtout connue pour le site monastique de Clonmacnoise. Mes photos donnent un aperçu bien plus complet que ces trois-là.

Situé au coeur des routes commerciales de l'île sur une collines dominant le Shannon, le monastère de Clonmacnoise a survécu à des dizaines d'assauts, de pillages et de destructions sauf à la dernière destruction, due évidemment à Oliver Cromwell.

Notons également que le Shannon est le plus important fleuve d'Irlande.



Pas très loin, la cathédrale de Clonfert est un peu perdue au milieu de nulle part. Elle a un intérêt essentiellement architectural, étant à un pivot de l'évolution de l'architecture ecclésiastique.

Elle a été construite, dit-on, à l'initiative de Saint Brendan. Celui-ci est surtout connu pour ses récits de voyages. Il serait notamment le premier Irlandais à avoir posé le pied en Islande en pleine éruption volcanique, ce qu'il prit évidemment pour l'Enfer.

Connemara



Le Connemara est une province maritime dont les paysages ont fait l'attrait de l'Irlande. Ci-dessus, une plage près de Furbo, pas très loin de Galway. Ci-contre et ci-dessous : un lac, une cascade, des moutons.





Ci-contre, près de Westport, le Croagh Patrick (Mont Saint-Patrick) est une montagne sacrée nommée en hommage à Saint Patrick.

Ci-dessous, le lough Killary et une vue de la Skyroad.



Enfin, dans le Connemara, on peut assister à des démonstrations de conduite de troupeau de moutons par des chiens, ici au Joyce Country Sheepdogs.





En descendant un peu plus au Sud, on trouve un certain nombre de châteaux plus ou moins en ruines (ci-dessus Dunguaire Castle), la tombe mégalithique de Poulnabrone (ci-dessus à droite) et surtout une route côtière aux paysages magnifiques.

Le sommet est bien sûr atteint avec les falaises de Moher (Cliffs of Moher), bénéficiant aujourd'hui d'un aménagement adéquat pour recevoir des millions de touristes (ci-dessous).



Iles d'Aran – Inishmore



Au large du Connemara, accessibles par bateau depuis Doolin, les magnifiques îles d'Aran ne sont pas à rater lors d'un voyage en Irlande. Elles sont notamment réputées pour leurs articles de laine.

La plus importante de ces îles, Inishmore, est aussi la plus visitée et la plus accessible. Un bon moyen d'en faire le tour est de louer un vélo électrique, ce que j'ai fait.



Kerry




Après la région du Connemara, me voici parti vers le Sud, dans le Kerry. Après avoir franchi l'estuaire du Shannon en ferry, malheureusement, la météo est devenue exécrable.

C'est dans dans le brouillard et la pluie battante que je n'ai rien vu du panorama de Conor Pass (ci-dessus). De même, je me suis arrêté au début de la boucle de Dingle qui permet normalement d'admirer de belles falaises. Là, je me suis contenté de petites ruines mégalithiques à Fort Dunbeg (ci-dessous).

La ville de Dingle (ci-contre) reste par contre mignonne avec ses maisons colorées.



Killarney



La ville de Killarney est une jolie petite ville touristique, surtout célèbre pour son parc. Celui-ci s'étend assez loin de la ville et la vue depuis son extrémité sud est appelée « Ladies' view » (ci-contre).

La cathédrale Sainte-Marie est aussi assez sympathique.



Péninsule d'Iveragh / Ring of Kerry



Située au sud de la Péninsule de Dingle et à l'ouest de Killarney, la Péninsule d'Iveragh est surtout connue pour un circuit routier permettant de découvrir des paysages magnifiques, le Ring of Kerry.

Un chapelet d'îles est visible depuis son extrémité ouest, les Skellig Islands. Celles-ci sont devenues particulièrement célèbres depuis que la troisième trilogie de Star Wars y a été en partie tournée (c'est le refuge de Luke Skywalker). Un petit musée dans la petite ville de Portmagee (ci-dessous) permet de découvrir l'histoire de ces îles, essentiellement autour du monastère qui y est resté environ un millénaire.



Région de Cork, le retour



Avant de restituer la voiture de location et de prendre le bateau à Cork, j'ai fait une dernière visite, pas très loin de Cork, au Blarney Castle. Ce château est connu pour sa « pierre d'éloquence » : une pierre de son donjon qu'il convient d'embrasser pour avoir de l'éloquence. Malheureusement, une colonie de chauve-souris protégées m'a empêché d'en profiter.

